

### **Система оценивания проверочной работы**

Полный правильный ответ на каждое из заданий 1.2, 5.1, 7.2, 7.3 оценивается 1 баллом. Если в ответе допущена хотя бы одна ошибка (один из элементов ответа записан неправильно или не записан), выставляется 0 баллов.

Полный правильный ответ на каждое из заданий 1.3, 2.1, 3.3, 5.3, 7.1 оценивается 2 баллами. Если в ответе допущена одна ошибка, или перепутаны местами две цифры/буквы в ответах на задания 1.3 и 7.1, выставляется 1 балл; если допущено две или более ошибки – 0 баллов.

1

1.1.



1 – Грузия    2 – Монголия    3 – Финляндия    4 – Япония



Содержание верного ответа и указания по оцениванию	Баллы
<p>Правильный ответ должен содержать следующие элементы:</p> <p>1) <u>подписи названий стран</u> под рисунками: 1 – Грузия; 2 – Монголия; 3 – Финляндия; 4 – Япония;</p> <p>2) <u>вписанные номера стран на схеме</u></p>	
Правильно подписаны названия четырёх стран, вписаны номера четырёх стран	3
<p>Правильно подписаны названия трёх стран; правильно вписаны номера трёх-четырёх стран.</p> <p>ИЛИ Правильно подписаны названия трёх-четырёх стран; правильно вписаны номера двух стран / перепутаны местами номера двух стран</p>	2
<p>Правильно подписаны названия двух стран; правильно вписаны номера этих двух стран.</p> <p>ИЛИ Правильно подписаны названия трёх-четырёх стран; правильно вписан номер только одной страны / ни одного номера не вписано правильно</p>	1
<p>Правильно подписаны названия двух стран; правильно вписан номер только одной страны / номера стран не вписаны / вписаны неправильно.</p> <p>ИЛИ Правильно подписано название только одной страны независимо от наличия/отсутствия вписанных номеров стран.</p> <p>ИЛИ Названия стран не подписаны / подписаны неправильно независимо от наличия/отсутствия вписанных номеров стран.</p> <p>ИЛИ Ответ неправильный</p>	0
<i>Максимальный балл</i>	3

1.2	Япония
1.3	2134 <i>Если за выполнение задания 1.1 выставлено 0 баллов, результат выполнения данного задания не засчитывается</i>

2

2.1	А – острова Северная Земля Б – Финский залив В – Японское море Г – Крымский полуостров
-----	---

## 2.2.

Содержание верного ответа и указания по оцениванию	Баллы
Правильный ответ должен содержать следующие <u>элементы</u> : 1) <u>точку К</u> на карте (крайняя южная точка России на меридиане 95° в.д.); 2) <u>координаты</u> точки К: 50° с.ш. 95° в.д.; 3) <u>расстояние</u> от точки N до точки К: 3450 км	
Правильно поставлена точка К на карте, определены её координаты, рассчитано расстояние. <i>При определении координат допускается погрешность в 1°. При расчёте расстояния допускается соответствующая погрешность в километрах</i>	2
Правильно поставлена точка К на карте, определены её координаты; расстояние не рассчитано / рассчитано неправильно	1
Правильно поставлена точка К на карте; координаты точки не определены / определены неправильно независимо от наличия/отсутствия расчёта расстояния. ИЛИ Точка К на карте не поставлена / поставлена неправильно независимо от наличия/отсутствия определения координат и расчёта расстояния	0
<i>Максимальный балл</i>	2

3

## 3.1.

Содержание верного ответа и указания по оцениванию	Баллы
<p>Правильный ответ должен содержать <u>заполненную схему</u> с вписанными в неё географическими названиями форм рельефа.</p> <div style="display: flex; justify-content: space-around; align-items: center;"> <div style="text-align: center;"> <div style="border: 1px solid black; padding: 5px; width: 150px;">котловина</div> <div style="border: 1px solid black; padding: 5px; width: 150px; margin-top: 20px;">Тувинская</div> </div> <div style="text-align: center;"> <div style="border: 1px solid black; padding: 5px; width: 150px;">хребет</div> <div style="border: 1px solid black; padding: 5px; width: 150px; margin-top: 20px;">Верхоянский</div> </div> <div style="text-align: center;"> <div style="border: 1px solid black; padding: 5px; width: 150px;">горы</div> <div style="border: 1px solid black; padding: 5px; width: 150px; margin-top: 20px;">Кавказ</div> </div> </div>	
Схема заполнена правильно	2
При заполнении схемы допущена одна ошибка	1
При заполнении схемы допущены две или более ошибки. ИЛИ Ответ неправильный	0
<i>Максимальный балл</i>	2

## 3.2.

Содержание верного ответа и указания по оцениванию	Баллы
<p>Правильный ответ должен содержать следующие <u>элементы</u>:</p> <p>1) запись <u>названия географического объекта</u>: горы Кавказ;  2) указание <u>цифры, обозначающей объект на карте</u>: 3</p>	
Правильно записано название географического объекта, указана цифра, обозначающая объект на карте	2
Правильно записано название географического объекта; цифра, обозначающая объект на карте, не указана / указана неправильно	1
Название географического объекта не записано / записано неправильно независимо от указания цифры, обозначающей объект на карте. ИЛИ Ответ неправильный	0
<i>Максимальный балл</i>	2

<b>3.3</b>	235 (в любой последовательности)
------------	-------------------------------------

4

## 4.1.

Содержание верного ответа и указания по оцениванию	Баллы
<p>Правильный ответ должен содержать текст с <u>заполненными</u> пропусками.</p> <p>Дон – река в Европейской части России. На берегах реки расположены города Таганрог, Азов, Волгодонск и город-миллионер <u>Ростов-на-Дону</u>. Начинается Дон на <u>Среднерусской возвышенности</u> на высоте <u>180 м</u> над уровнем моря. Долина Дона отличается широкой поймой и большим количеством озёр-стариц. Дон имеет множество рукавов, называемых ёриками. По характеру течения Дон – <u>равнинная</u> река, и почти на всём протяжении течение реки небыстрое. По протяжённости Дон занимает восьмое место среди российских рек. Его длина <u>1870 км</u>, что почти в два раза меньше длины Волги и на 60 км больше, чем длина Печоры. Впадает Дон в <u>Азовское море</u>, высота устья реки <u>0 м</u>. Таким образом, падение реки составляет <u>180 м</u>, а её уклон – <u>9,6 см/км</u>. Резко выраженное весеннее половодье и маловодная летняя межень характеризуют водный режим реки. С апреля по ноябрь Дон судоходен. Создание <u>Волго-Донского</u> канала превратило Дон в важную воднотранспортную магистраль. На реке создано Цимлянское водохранилище и построена <u>Цимлянская ГЭС</u>.</p>	
Все пропуски в тексте заполнены правильно	2
При заполнении пропусков допущены одна-две ошибки / один-два пропуска не заполнены	1
При заполнении пропусков допущены три или более ошибки / три или более пропуска не заполнены. ИЛИ Ответ неправильный	0
<i>Максимальный балл</i>	2

## 4.2.

Содержание верного ответа и указания по оцениванию	Баллы
<p>Правильный ответ должен содержать <u>подписи на карте названий пяти водных объектов</u>: реки – Дон, Волга, Печора; Азовское море; Волго-Донской канал</p>	
Правильно подписаны четыре-пять водных объектов	2
Правильно подписаны два-три любых водных объекта	1
Правильно подписан только один водный объект. ИЛИ Водные объекты не подписаны / подписаны неправильно	0
<i>Максимальный балл</i>	2

5

<b>5.1</b>	А – умеренный / муссонный Б – умеренный / умеренно континентальный
------------	---

5.2.

Содержание верного ответа и указания по оцениванию				Баллы
Правильный ответ должен содержать <u>следующие элементы</u> : 1) <u>указание климатического пояса / типа климата</u> : умеренный / муссонный; 2) <u>заполненную таблицу</u> с климатическими показателями:				
Средняя температура воздуха, °С		Годовая амплитуда температур, °С	Годовое количество осадков, мм	Месяц, на который приходится наибольшее количество осадков
в январе	в июле			
–21	+21	42	684	август
<i>При определении средних температур допускается погрешность в 1 °С</i>				
Правильно указан климатический пояс / тип климата, заполнена таблица				2
Правильно указан климатический пояс / тип климата; в таблице допущена одна ошибка				1
Правильно указан климатический пояс / тип климата; в таблице допущены две или более ошибки / таблица не заполнена. ИЛИ Климатический пояс / тип климата не указан / указан неправильно независимо от заполнения таблицы. ИЛИ Ответ неправильный				0
<i>Максимальный балл</i>				2





<b>5.3</b>	346 (в любой последовательности)
------------	-------------------------------------

6

## 6.1.

Содержание верного ответа и указания по оцениванию				Баллы
Правильный ответ должен содержать <u>следующие</u> элементы: 1) указание в таблице <u>субъектов Российской Федерации (РФ)</u> :				
Опорная точка маршрута	<b>А</b>	<b>Б</b>	<b>В</b>	
Субъект РФ	<i>Республика Саха (Якутия)</i>	<i>Нижегородская область</i>	<i>Республика Карелия</i>	
2) подписи городов на карте: А – Якутск; Б – Нижний Новгород; В – Петрозаводск				
Правильно указаны три субъекта РФ, подписаны три города				2
Правильно указаны три субъекта РФ; правильно подписаны один-два города. ИЛИ Правильно указаны два субъекта РФ; правильно подписаны два-три города				1
Правильно указаны два субъекта РФ; правильно подписан только один город. Правильно указаны два-три субъекта РФ; города подписаны неправильно / не подписаны. ИЛИ Правильно указан только один субъект РФ / субъекты РФ указаны неправильно / не указаны независимо от подписи городов. ИЛИ Ответ неправильный				0
<i>Максимальный балл</i>				<i>2</i>

## 6.2.

	
 город _____ <i>Якутск</i> _____	 город _____ <i>Нижний Новгород</i> _____
Время вылета – 14:00 Расчётное время полёта – 6 часов	Время прилёта – _____ <i>14:00</i> _____
	

Содержание верного ответа и указания по оцениванию	Баллы
Правильный ответ должен содержать изображение авиабилета <u>с заполненными пропусками</u>	
Правильно заполнены все пропуска	1
Правильно заполнены только один-два пропуска. ИЛИ Все пропуска заполнены неправильно / не заполнены	0
<i>Максимальный балл</i>	<i>1</i>

## 6.3.

Содержание верного ответа и указания по оцениванию	Баллы
Правильный ответ должен содержать <u>ответы на два вопроса</u>	
<b>Ответ на первый вопрос</b>	<b>1</b>
Водные объекты: река Волга, река Ока, Онежское озеро, Каспийское море-озеро, Балтийское море	
Правильно указаны три–пять водных объектов	1
Правильно указаны один-два водных объекта. ИЛИ Водные объекты не указаны. ИЛИ Ответ неправильный	0
<b>Ответ на второй вопрос</b>	<b>1</b>
Природная зона: смешанный лес	
Природная зона указана правильно	1
Природная зона не указана ИЛИ Ответ неправильный	0
<i>Максимальный балл</i>	<i>2</i>

7

7.1	2431
7.2	Краснодарский край и Калининградская область ИЛИ 13 (в любой последовательности)
7.3	Пермский край ИЛИ 2

8

## 8.1.

Содержание верного ответа и указания по оцениванию	Баллы
Правильный ответ должен содержать следующие элементы: 1) <u>запись в таблице</u> названий региона (субъекта РФ) и его административного центра; 2) <u>выделение региона на карте</u>	
Правильно записаны названия региона и его административного центра, правильно выделен регион на карте	1
Правильно записаны названия региона и его административного центра, регион на карте не выделен / выделен неправильно. ИЛИ Правильно записано только название региона / только административного центра независимо от выделения региона на карте. ИЛИ Названия региона и его административного центра не записаны / записаны неправильно независимо от выделения региона на карте. ИЛИ Ответ неправильный	0
<i>Максимальный балл</i>	<i>1</i>



## 8.2.

Содержание верного ответа и указания по оцениванию		Баллы
Правильный ответ должен содержать указание <u>географических специальностей</u> в соответствующих ячейках таблицы.		
<b>Вопросы</b>	<b>Специальность</b>	
1. Какие представители флоры и фауны распространены/ обитают на территории региона?	<i>Биогеография</i>	
2. Какие значения климатических показателей характеризуют особенности климата региона?	<i>Климатология</i>	
3. Какие водные объекты (моря, реки, озёра, водохранилища) есть на территории региона?	<i>Гидрология</i>	
Правильно указаны три географические специальности		2
Правильно указаны две географические специальности		1
Правильно указана только одна географическая специальность. ИЛИ Ни одной географической специальности не указано / не указано правильно		0
<i>Максимальный балл</i>		2

## 8.3.

Содержание верного ответа и указания по оцениванию		Баллы
Правильный ответ должен содержать <u>заполненную графу</u> таблицы «Результаты исследований», содержащую ответы на три вопроса. <i>В ответах на вопросы, в которых требуется указать несколько объектов, следует засчитывать указание двух или более объектов</i>		
Правильно даны ответы на три вопроса		3
Правильно даны ответы на два любых вопроса; в ответе на один из вопросов содержатся ошибки / ответ на один из вопросов не представлен		2
Правильно дан ответ только на один любой вопрос; в ответах на остальные вопросы содержатся ошибки / ответы на остальные вопросы не представлены		1
Ответ неправильный		0
<i>Максимальный балл</i>		3

**Система оценивания выполнения всей работы**

Максимальный балл за выполнение работы – 40.

*Рекомендации по переводу первичных баллов в отметки по пятибалльной шкале*

Отметка по пятибалльной шкале	«2»	«3»	«4»	«5»
Первичные баллы	0 – 12	13 – 26	27 – 34	35 – 40